

**FORM SFG 2
PENILAIAN TERHADAP PENAPISAN SOSIAL- PENGADAAN TANAH**

PDAM : Pembangunan SPAM Pudakpavung
 KELURAHAN / DESA : Banyumanik
 KABUPATEN / KOTA : Kota Semarang
 PROVINSI : Jawa Tengah

No	Rencana Kegiatan Yang Diusulkan	Volume	Setuan	Situasi Di Atas Lahan Yang Dibutuhkan				Hasil Review (Diisi oleh CMC/RMAC berdasarkan ESMF)
				Luas Lahan yang dibutuhkan (m2)	Status Kepemilikan Lahan (termasuk lahan adat)	Situasi saat ini di atas lahan tersebut	Sebutkan jenis & jumlah bangunan/tanaman/aset lainnya yang terdapat diatas lahan	
1	2	3	4	5	6	7	8	9
1	Pembangunan Reservoir Setuk zinalume steel	2000	m3	1800	Tanah milik Perumda AM Tirta Moedal	semak belukar, tanaman liar	Kayu Albassiah, pohon berbuah	Lahan untuk pembangunan reservoir merupakan lahan milik Perumda Tirta Moedal Kota Semarang (salinan kepemilikan tanah terlampir). Oleh karena itu, tidak diperlukan penyusunan dokumen Larap Sederhana


Situasi Lahan dari Google Earth



Situasi lahan Reservoir Setuk



Situasi lahan Reservoir Setuk



Situasi lahan Reservoir Setuk

Disetujui Oleh: Perusahaan Umum Daerah Air Minum
 Tirta Moedal Kota Semarang
 Pada Tanggal: 14 April 2023




Yudi Indardo, ST, MPPM, MAk
 Direktur Utama PDAM

Diperiksa Oleh: Field Assistant Kota Semarang
 Pada Tanggal 17 April 2023




(Novrian Adhyaksa.)
 Field Assistant

Direview Oleh: TA Safeguard RMAC 1
 Pada Tanggal: 18 April 2023



(Muhammad Arief Ramadhan.)
 TA SFG RMAC 1

Disetujui Oleh: TA Safeguard CMC
 Pada Tanggal: 27 Juni 2023



(Ernesto Suliharto)
 TA SFG CMC